


















MAPA ITINERARIO AL C.E.A. LOS LLANILLOS

Escala 1:10000
 0 100 200 300 400 500 m
Equidistancia 5 m



-  Pista asfaltada
-  Camino grande
-  Camino pequeño
-  Sendero
-  Vereda
-  Construcción, ruinas
-  Muro infranqueable
-  Muro, alambrada
-  Línea eléctrica
-  Roca aislada grande
-  Verrocal, pedrera
-  Cortados
-  Curva de nivel, cota
-  Foso, depresión
-  Curso de agua
-  Arroyo estacional

Presa del Romeral

Parking
El Escorial -
Monte Abantos
(Euroforum)

Restaurante
Horizontal

Arboreto

Arca del Helechal

Fuente

Pinsapos

Fresneda de Los Llanillos

Los Llanillos

Fuente "El Chupetín"

C.E.A. Los Llanillos

AULA DE NATURALEZA



GRAELLSIA



Asociación de Educación Ambiental
ABANTOS ACTIVO